


MIEJSCOWY PLAN ZAGOSPODAROWANIA PRZESTRZENNEGO „BRZÓZÓW 1/2023”

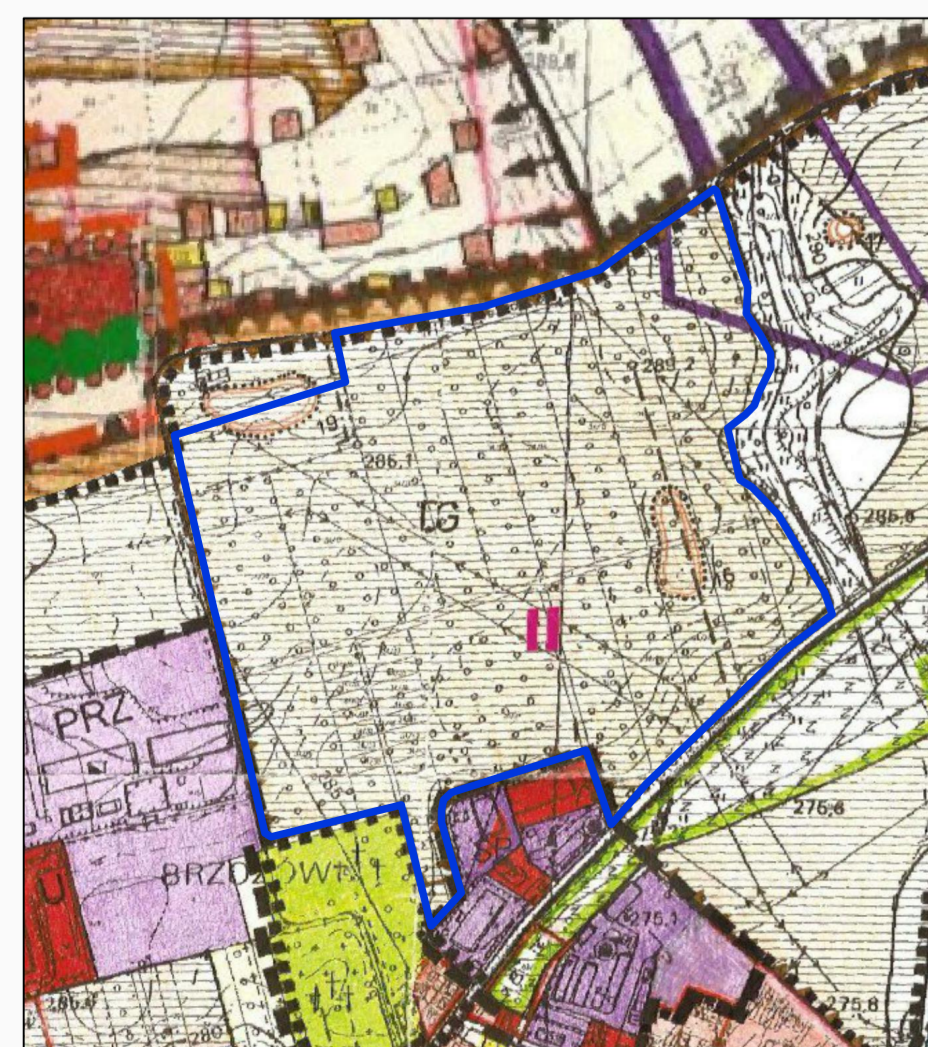
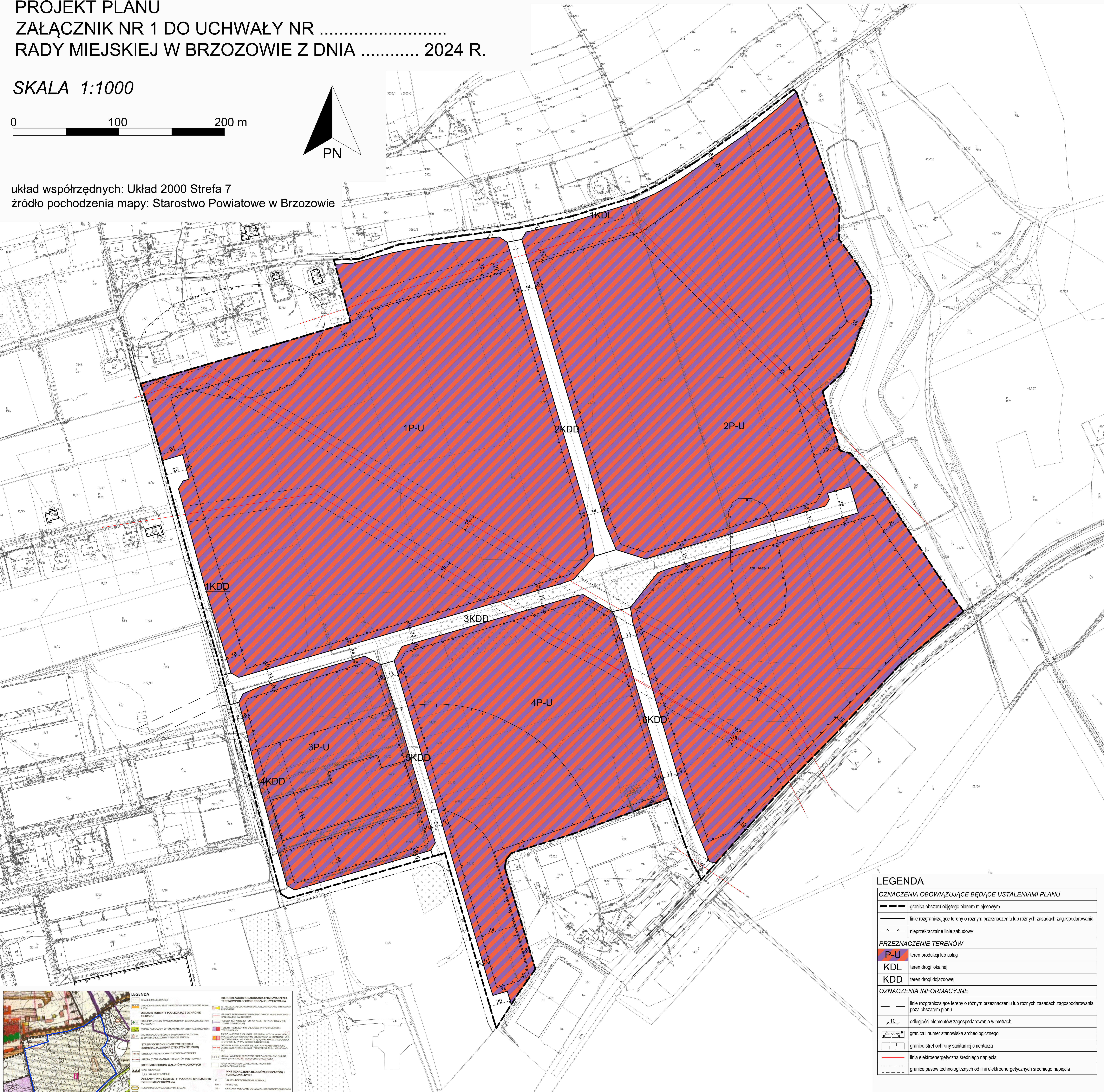
PROJEKT PLANU
ZAŁĄCZNIK NR 1 DO UCHWAŁY NR
RADY MIEJSKIEJ W BRZÓZOWIE Z DNIA 2024 R.

SKALA 1:1000

0 100 200 m



układ współrzędnych: Układ 2000 Strefa 7
źródło pochodzenia mapy: Starostwo Powiatowe w Brzozowie



LEGENDA	KIERUNKI ZAGOSPODAROWANIA PRZEZNACZENIA
--- granice obszarów objętych planem miejscowym	--- kierunek zagospodarowania: terenów o charakterze mieszkaniowym
--- granice rozgraniczające tereny o różnym przeznaczeniu lub różnych zasadach zagospodarowania	--- kierunek zagospodarowania: terenów o charakterze usługowym
--- nieprzekraczalne linie zabudowy	--- kierunek zagospodarowania: terenów o charakterze przemysłowym
PRZEZNACZENIE TERENÓW	
P-U teren produkcji lub usług	--- kierunek zagospodarowania: terenów o charakterze rekreacyjnym
KDL teren drogi lokalnej	--- kierunek zagospodarowania: terenów o charakterze sportowym
KDD teren drogi dojazdowej	--- kierunek zagospodarowania: terenów o charakterze kulturalnym
OZNACZENIA INFORMACYJNE	
--- linie rozgraniczające tereny o różnym przeznaczeniu lub różnych zasadach zagospodarowania poza obszarem planu	--- linie rozgraniczające tereny o różnym przeznaczeniu lub różnych zasadach zagospodarowania
10 odległości elementów zagospodarowania w metrach	--- linie rozgraniczające tereny o różnym przeznaczeniu lub różnych zasadach zagospodarowania
--- granica i numer stanowiska archeologicznego	--- linie rozgraniczające tereny o różnym przeznaczeniu lub różnych zasadach zagospodarowania
--- granice stref ochrony sanitarnej cmentarza	--- linie rozgraniczające tereny o różnym przeznaczeniu lub różnych zasadach zagospodarowania
--- linia elektroenergetyczna średniego napięcia	--- linie rozgraniczające tereny o różnym przeznaczeniu lub różnych zasadach zagospodarowania
--- granice pasów technicznych od linii elektroenergetycznych średniego napięcia	--- linie rozgraniczające tereny o różnym przeznaczeniu lub różnych zasadach zagospodarowania

WYRYS ZE STUDIUM UWARUNKOWAŃ I KIERUNKÓW ZAGOSPODAROWANIA PRZESTRZENNEGO
GMINY BRZÓZÓW ZATWIERDZONEGO UCHWAŁĄ NR XXIV/256/2001 RADY MIEJSKIEJ W BRZÓZOWIE
Z DNIA 26 KWIEŚNIA 2001 R. Z PÓŹN. ZM.

GRANICA PLANU

LEGENDA	
OZNACZENIA OBOWIĄZUJĄCE BĘDĄCE USTALENIAMI PLANU	
---	granice obszaru objętego planem miejscowym
---	linie rozgraniczające tereny o różnym przeznaczeniu lub różnych zasadach zagospodarowania
---	nieprzekraczalne linie zabudowy
PRZEZNACZENIE TERENÓW	
P-U	teren produkcji lub usług
KDL	teren drogi lokalnej
KDD	teren drogi dojazdowej
OZNACZENIA INFORMACYJNE	
---	linie rozgraniczające tereny o różnym przeznaczeniu lub różnych zasadach zagospodarowania poza obszarem planu
10	odległości elementów zagospodarowania w metrach
---	granica i numer stanowiska archeologicznego
---	granice stref ochrony sanitarnej cmentarza
---	linia elektroenergetyczna średniego napięcia
---	granice pasów technicznych od linii elektroenergetycznych średniego napięcia

Tytuł opracowania:	MIEJSCOWY PLAN ZAGOSPODAROWANIA PRZESTRZENNEGO BRZÓZÓW 1/2023
Sporządził:	Biuro Projektów i Inżynierii Branżowej 36-200 BRZÓZÓW, UL. ARMI KRAJOWEJ 1
Zespół autorów:	MGR ADAM WILCZYŃSKI - KIEROWNIK ZESPÓŁU NR Z-466/W/1/2014 MGR RZ. ALEKSANDRA LACHMAN
Data:	CZERWIEC 2024
Skala:	1:1000