









**MIEJSOWY PLAN
ZAGOSPODAROWANIA PRZESTRZENNEGO
„BRZÓZÓW - 1/2022”**

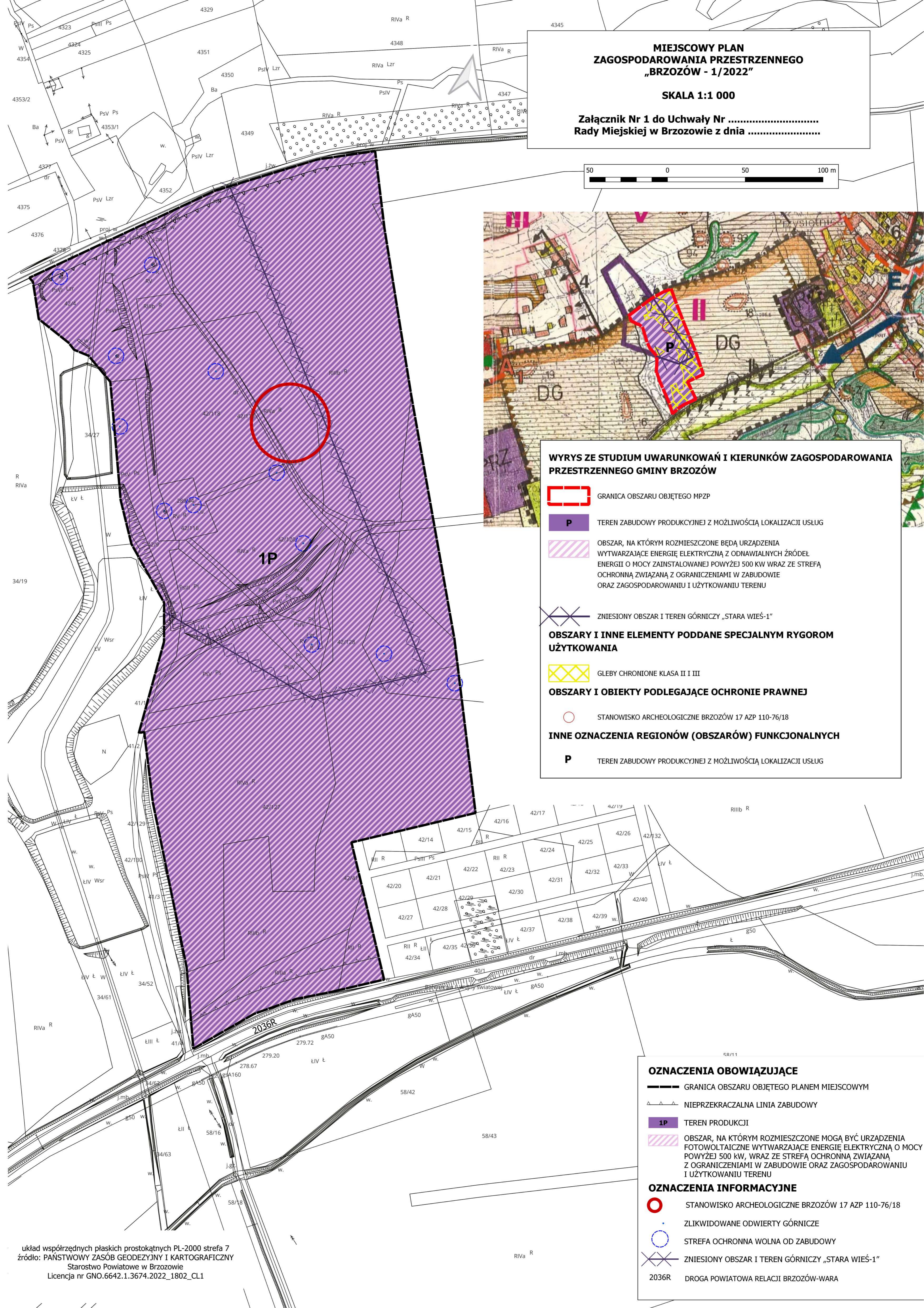
SKALA 1:1 000

**Załącznik Nr 1 do Uchwały Nr
Rady Miejskiej w Brzozowie z dnia**







**WYRYS ZE STUDIUM UWARUNKOWAŃ I KIERUNKÓW ZAGOSPODAROWANIA
PRZESTRZENNEGO GMINY BRZÓZÓW**



-  GRANICA OBSZARU OBJĘTEGO MPZP
-  **P** TEREN ZABUDOWY PRODUKCYJNEJ Z MOŻLIWOŚCIĄ LOKALIZACJI USŁUG
-  OBSZAR, NA KTÓRYM ROZMIESZCZONE BĘDĄ URZĄDZENIA WYTWARZAJĄCE ENERGIĘ ELEKTRYCZNĄ Z ODNAWIALNYCH ŹRÓDEŁ ENERGI O MOCY ZAINSTALOWANEJ POWYŻEJ 500 KW WRAZ ZE STREFĄ OCHRONNĄ ZWIĄZANĄ Z OGRANICZENIAMI W ZABUDOWIE ORAZ ZAGOSPODAROWANIU I UŻYTKOWANIU TERENU
-  ZNIIESIONY OBSZAR I TEREN GÓRNICZY „STARA WIEŚ-1”
- OBSZARY I INNE ELEMENTY PODDANE SPECJALNYM RYGOROM UŻYTKOWANIA**
-  GLEBY CHRONIONE KLASA II I III
- OBSZARY I OBIEKTY PODLEGAJĄCE OCHRONIE PRAWNEJ**
-  STANOWISKO ARCHEOLOGICZNE BRZÓZÓW 17 AZP 110-76/18
- INNE OZNACZENIA REGIONÓW (OBSZARÓW) FUNKCYJNALNYCH**
-  **P** TEREN ZABUDOWY PRODUKCYJNEJ Z MOŻLIWOŚCIĄ LOKALIZACJI USŁUG



OZNACZENIA OBOWIĄZUJĄCE

-  GRANICA OBSZARU OBJĘTEGO PLANEM MIEJSKOWYM
-  NIEPRZEKARCZALNA LINIA ZABUDOWY
-  **1P** TEREN PRODUKCJI
-  OBSZAR, NA KTÓRYM ROZMIESZCZONE MOGĄ BYĆ URZĄDZENIA FOTOWOLTAICZNE WYTWARZAJĄCE ENERGIĘ ELEKTRYCZNĄ O MOCY POWYŻEJ 500 KW, WRAZ ZE STREFĄ OCHRONNĄ ZWIĄZANĄ Z OGRANICZENIAMI W ZABUDOWIE ORAZ ZAGOSPODAROWANIU I UŻYTKOWANIU TERENU

OZNACZENIA INFORMACYJNE

-  STANOWISKO ARCHEOLOGICZNE BRZÓZÓW 17 AZP 110-76/18
-  ZLIKWIDOWANE ODWIERTY GÓRNICZE
-  STREFA OCHRONNA WOLNA OD ZABUDOWY
-  ZNIIESIONY OBSZAR I TEREN GÓRNICZY „STARA WIEŚ-1”
-  2036R DROGA POWIATOWA RELACJI BRZÓZÓW-WARA